



АДМИНИСТРАЦИЯ
ДОБРЯНСКОГО ГОРОДСКОГО ОКРУГА

ПОСТАНОВЛЕНИЕ

09.08.2023

№ 2484

г.Добрянка

**О назначении общественных
обсуждений**

В соответствии со статьей 5.1, частями 5-11 статьи 46 Градостроительного кодекса Российской Федерации, пунктом 26 части 1 статьи 16, статьей 28 Федерального закона Российской Федерации от 06 октября 2003 г. № 131-ФЗ «Об общих принципах организации местного самоуправления в Российской Федерации», статьей 7 Федерального закона Российской Федерации от 14 марта 2022 г. № 58-ФЗ «О внесении изменений в отдельные законодательные акты Российской Федерации», Уставом Добрянского городского округа, решением Думы Добрянского городского округа от 30 сентября 2020 г. № 298 «Об утверждении Положения об организации и проведении общественных обсуждений, публичных слушаний по вопросам градостроительной деятельности в Добрянском городском округе», обращением от 25 июля 2023 г. № 265-01-11вх-219 администрация округа ПОСТАНОВЛЯЕТ:

1. Провести в границах территории кадастрового квартала 59:18:0150101, расположенного в п. Дивья, Добрянского городского округа Пермского края общественные обсуждения по проекту внесения изменений в документацию по планировке территории «Проект планировки и проект межевания территории населенного пункта – поселок Дивья, Дивьинского сельского поселения Добрянского муниципального района Пермского края», утвержденную постановлением администрации Добрянского муниципального района Пермского края от 29 мая 2017 г. № 560 (в редакции постановлений администрации Добрянского муниципального района Пермского края от 14 ноября 2018 г. № 982, от 13 декабря 2019 г. № 2075) (далее - Проект).

2. Срок проведения общественных обсуждений по Проекту — с 16 августа 2023 года по 30 августа 2023 года.

3. Определить местами размещения оповещения о начале общественных обсуждений информационные стенды по адресам:

Пермский край, г. Добрянка, ул. Копылова, д. 114, (административное здание);



Пермский край, Добрянский городской округ, п. Дивья, ул. Лесная, д. 21, 2 этаж, (административное здание).

4. Открытие экспозиции состоится 16 августа 2023 года в здании управления градостроительства и архитектуры администрации Добрянского городского округа по адресу: 618740, Пермский край, г. Добрянка, ул. Копылова, д. 114, в здании территориального отдела в селе Перемское администрации Добрянского городского округа по адресу: Пермский край, Добрянский городской округ, п. Дивья, ул. Лесная, д. 21, 2 этаж, (административное здание).

Срок проведения экспозиции: с 16 августа 2023 г. по 23 августа 2023 г. с понедельника по четверг с 8.30 час. до 13.00 час. и с 14.00 час. до 17.30 час., в пятницу с 8.30 час. до 13.00 час. и с 14.00 час. до 16.30 час. по местному времени.

5. В состав организационного комитета по организации общественных обсуждений включить:

Степанову Елену Михайловну, начальника управления градостроительства и архитектуры администрации Добрянского городского округа, главного архитектора городского округа, председателя комиссии;

Якушеву Наталию Юрьевну, консультанта управления градостроительства и архитектуры администрации Добрянского городского округа, секретаря комиссии;

Касаткину Венеру Раисовну, заместителя начальника управления имущественных и земельных отношений администрации Добрянского городского округа;

Онучина Антона Владимировича, директора МКУ «Добрянский городской информационный центр»;

Пьянкову Екатерину Александровну, консультанта юридического управления администрации Добрянского городского округа;

Туркину Галину Геннадьевну, начальника территориального отдела в поселке Дивья.

6. Утвердить порядок учета предложений и замечаний по проекту внесения изменений в документацию по планировке территории «Проект планировки и проект межевания территории населенного пункта – поселок Дивья, Дивьянского сельского поселения Добрянского муниципального района Пермского края», утвержденную постановлением администрации Добрянского муниципального района Пермского края от 29 мая 2017 г. № 560 и участия граждан в его обсуждении согласно приложению к настоящему постановлению.

7. Разместить Проект постановления на официальном сайте Добрянского городского округа в сети Интернет <http://добрянка.рус/>.

8. Разместить настоящее постановление на официальном сайте правовой информации Добрянского городского округа в информационно-телекоммуникационной сети Интернет с доменным именем dobr-pravo.ru.

9. Контроль за исполнением настоящего постановления возложить на первого заместителя главы администрации Добрянского городского округа.

Глава городского округа –
глава администрации
Добрянского городского округа



Д.В. Антонов



ПОРЯДОК

учета предложений и замечаний по проекту внесения изменений в документацию по планировке территории «Проект планировки и проект межевания территории населенного пункта – поселок Дивья, Дивьинского сельского поселения Добрянского муниципального района Пермского края», утвержденную постановлением администрации Добрянского муниципального района Пермского края от 29 мая 2017 г. № 560 и участия граждан в его обсуждении

1. Предложения и замечания по проекту внесения изменений в документацию по планировке территории «Проект планировки и проект межевания территории населенного пункта – поселок Дивья, Дивьинского сельского поселения Добрянского муниципального района Пермского края», утвержденную постановлением администрации Добрянского муниципального района Пермского края от 29 мая 2017 г. № 560 (далее - Проект) принимаются от граждан Российской Федерации, постоянно проживающих в границах территории кадастрового квартала 59:18:0150101, расположенного в п. Дивья Добрянского городского округа Пермского края, и достигших возраста 18 лет, прошедших идентификацию в соответствии с частью 12 статьи 5.1 Градостроительного кодекса Российской Федерации.

2. Предложения и замечания граждан принимаются со дня опубликования (обнародования) оповещения о начале общественных обсуждений по Проекту по 23 августа 2023 г. включительно. Предложения и замечания, направленные по истечении указанного срока, не рассматриваются.

3. Предложения и замечания направляются по электронной почте или в письменном виде на бумажных носителях посредством почтовой связи по форме согласно приложению к настоящему Порядку.

4. Предложения и замечания принимаются организационным комитетом по подготовке и организации проведения общественных обсуждений в письменной форме посредством почтовой связи на адрес: 618740, Пермский край, г. Добрянка, ул. Советская, д. 14, с пометкой на конверте «В организационный комитет по подготовке и организации проведения общественных обсуждений по Проекту», через интернет-приемную Добрянского городского округа, расположенную на официальном сайте в сети «Интернет»: <http://добрянка.рус/>, через интернет-приемную «Интернет-приемная Пермского края», расположенную на официальном сайте в сети «Интернет»: <http://reception.permkrai.ru>, посредством электронной почты по адресу: uga@dobrraion.ru, посредством записи в книге (журнале) учета посетителей экспозиции проекта, подлежащего рассмотрению на общественных обсуждениях.

5. Все замечания и предложения по Проекту подлежат рассмотрению при условии представления участниками общественных обсуждений сведений о себе с приложением документов, подтверждающих такие сведения (в целях идентификации):

для физических лиц: фамилия, имя, отчество (при наличии), дата рождения, адрес места жительства (регистрации);

для юридических лиц: наименование, основной государственный регистрационный номер, место нахождения и адрес.

6. Поступившие предложения и замечания рассматриваются на заседании организационного комитета по подготовке и организации проведения общественных обсуждений.

7. На основании протокола общественных обсуждений организационный комитет осуществляет подготовку заключения о результатах общественных обсуждений с указанием аргументированных рекомендаций о целесообразности или нецелесообразности учета внесенных участниками общественных обсуждений предложений и замечаний и выводы по результатам общественных обсуждений.

8. Обсуждение проекта решения проводится в форме общественных обсуждений в порядке, установленном статьей 5.1 Градостроительного кодекса Российской Федерации и Положением об организации и проведении общественных обсуждений, публичных слушаний по вопросам градостроительной деятельности в Добрянском городском округе, утвержденным решением Думы Добрянского городского округа от 30 сентября 2020 г. № 298.



Приложение
к Порядку учета предложений и
замечаний замечания по проекту
внесения изменений в
документацию по планировке
территории «Проект планировки
и проект межевания территории
населенного пункта – поселок
Дивья, Дивьинского сельского
поселения Добрянского
муниципального района
Пермского края», утвержденную
постановлением администрации
Добрянского муниципального
района Пермского края
от 29 мая 2017 г. № 560 и
участия граждан в его
обсуждении

ПРЕДЛОЖЕНИЯ И ЗАМЕЧАНИЯ

**замечания по проекту внесения изменений в документацию по планировке
территории «Проект планировки и проект межевания территории
населенного пункта – поселок Дивья, Дивьинского сельского поселения
Добрянского муниципального района Пермского края», утвержденную
постановлением администрации Добрянского муниципального района
Пермского края от 29 мая 2017 г. № 560**

Фамилия, имя, отчество гражданина _____


Год рождения _____

Адрес места жительства _____

Номер телефона/электронная почта _____

Личная подпись и дата _____





**ВНЕСЕНИЕ ИЗМЕНЕНИЙ В
ДОКУМЕНТАЦИЮ ПО ПЛАНИРОВКЕ ТЕРРИТОРИИ
«Проект планировки и проект межевания территории
населенного пункта – поселок Дивья Дивьинского сельского
поселения Добрянского муниципального района Пермского края»,
утвержденную постановлением администрации Добрянского
муниципального района Пермского края от 29 мая 2017 г. № 560 (в
редакции постановлений администрации Добрянского муниципального
района Пермского края от 14 ноября 2018 г. № 982, от 13 декабря 2019 г. №
2075)»**

Директор ООО "АртПроект"



Александров А.Н.

Кунгур, 2023



Проект межевания территории в границах части территориальных зон «зона застройки среднеэтажными жилыми домами» (Ж2) и «зона инженерной инфраструктуры» (И), ограниченной улицами Трудовые резервы и Студенческая, многофункциональной общественно-деловой зоной (ОД1), расположенной в кадастровом квартале 59:18:0010117 по адресу: Пермский край, г. Добрянка, ул. Трудовые резервы

ПОЯСНИТЕЛЬНАЯ ЗАПИСКА

Проект внесения изменений в документацию по планировке территории «Проект планировки и проект межевания территории населенного пункта – посёлок Дивья Дивьинского сельского поселения Добрянского муниципального района Пермского края», утверждённую постановлением администрации Добрянского муниципального района Пермского края от 29 мая 2017 г. № 560 (в редакции постановлений администрации Добрянского муниципального района Пермского края от 14 ноября 2018 г. № 982, от 13 декабря 2019 г. № 2075), с целью раздела земельных участков и установления вида разрешённого использования «блокированная жилая застройка».

Проект подготовлен на основании постановления администрации Добрянского городского округа от 10 апреля 2023 г. № 979 «О подготовке проекта внесения изменений в документацию по планировке территории».

Проектом предусмотрено:

1. Образование земельных участков с условными номерами :ЗУ420, :ЗУ421, :ЗУ422 путем раздела земельного участка с кадастровым номером 59:18:0150101:6703 пропорционально площади занимаемых квартир в МКД с и установление вида разрешённого использования «блокированная жилая застройка».

2. Образование земельных участков с условными номерами :ЗУ423, :ЗУ424, :ЗУ425, :ЗУ425 путем раздела земельного участка с кадастровым номером 59:18:0150101:6847 пропорционально площади занимаемых квартир в МКД с и установление вида разрешённого использования «блокированная жилая застройка».

3. Образование земельных участков с условными номерами :ЗУ427, :ЗУ428, :ЗУ429, :ЗУ430 путем раздела земельного участка с кадастровым номером 59:18:0150101: 6905 пропорционально площади занимаемых квартир в МКД с и установление вида разрешённого использования «блокированная жилая застройка».

4. Образование земельных участков с условными номерами :ЗУ431, :ЗУ432, :ЗУ433 путем раздела земельного участка с кадастровым номером 59:18:0150101:6988 пропорционально площади занимаемых квартир в МКД с и установление вида разрешённого использования «блокированная жилая застройка».

5. Образование земельных участков с условными номерами :ЗУ434, :ЗУ435 путем раздела земельного участка с кадастровым номером 59:18:0150101:6703 пропорционально площади занимаемых квартир в МКД с и установление вида разрешённого использования «блокированная жилая застройка».

6. Образование земельных участков с условными номерами :ЗУ420, :ЗУ421, :ЗУ422 путем раздела земельного участка с кадастровым номером

Проект межевания территории в границах части территориальных зон «зона застройки среднеэтажными жилыми домами» (Ж2) и «зона инженерной инфраструктуры» (И), ограниченной улицами Трудовые резервы и Студенческая, многофункциональной общественно-деловой зоной (ОД1), расположенной в кадастровом квартале 59:18:0010117 по адресу: Пермский край, г. Добрянка, ул. Трудовые резервы 59:18:0150101:6231 пропорционально площади занимаемых квартир в МКД с и установление вида разрешённого использования «блокированная жилая застройка».

7. Образование земельных участков с условными номерами :ЗУ436, :ЗУ437 путем раздела земельного участка с кадастровым номером 59:18:0150101:6960 пропорционально площади занимаемых квартир в МКД с и установление вида разрешённого использования «блокированная жилая застройка».

8. Образование земельных участков с условными номерами :ЗУ438, :ЗУ439 путем раздела земельного участка с кадастровым номером 59:18:0150101:6864 пропорционально площади занимаемых квартир в МКД с и установление вида разрешённого использования «блокированная жилая застройка».

9. Образование земельных участков с условными номерами :ЗУ440, :ЗУ441, :ЗУ442 путем раздела земельного участка с кадастровым номером 59:18:0150101:6612 пропорционально площади занимаемых квартир в МКД с и установление вида разрешённого использования «блокированная жилая застройка».

10. Образование земельных участков с условными номерами :ЗУ443, :ЗУ444 путем раздела земельного участка с кадастровым номером 59:18:0150101:6920 пропорционально площади занимаемых квартир в МКД с и установление вида разрешённого использования «блокированная жилая застройка».

11. Образование земельных участков с условными номерами :ЗУ445 за счет неразграниченных земель и установление вида разрешённого использования «блокированная жилая застройка».

12. Образование земельных участков с условными номерами :ЗУ446, :ЗУ447, :ЗУ448 путем раздела земельного участка с кадастровым номером 59:18:0150101:6868 пропорционально площади занимаемых квартир в МКД с и установление вида разрешённого использования «блокированная жилая застройка».

13. Образование земельных участков с условными номерами :ЗУ449, :ЗУ450, :ЗУ451 путем раздела земельного участка с кадастровым номером 59:18:0150101:6941 пропорционально площади занимаемых квартир в МКД с и установление вида разрешённого использования «блокированная жилая застройка».

14. Образование земельных участков с условными номерами :ЗУ452, :ЗУ453 путем раздела земельного участка с кадастровым номером 59:18:0150101:6934 пропорционально площади занимаемых квартир в МКД с и установление вида разрешённого использования «блокированная жилая застройка».

15. Образование земельных участков с условными номерами :ЗУ454, :ЗУ455, :ЗУ456 путем раздела земельного участка с кадастровым номером

Проект межевания территории в границах части территориальных зон «зона застройки среднеэтажными жилыми домами» (Ж2) и «зона инженерной инфраструктуры» (И), ограниченной улицами Трудовые резервы и Студенческая, многофункциональной общественно-деловой зоной (ОД1), расположенной в кадастровом квартале 59:18:0010117 по адресу: Пермский край, г. Добрянка, ул. Трудовые резервы 59:18:0150101:6650 пропорционально площади занимаемых квартир в МКД с и установление вида разрешённого использования «блокированная жилая застройка».

16. Образование земельных участков с условными номерами :ЗУ457, :ЗУ458 путем раздела земельного участка с кадастровым номером 59:18:0150101:6851 пропорционально площади занимаемых квартир в МКД с и установление вида разрешённого использования «блокированная жилая застройка».

17. Образование земельных участков с условными номерами :ЗУ459, :ЗУ460, :ЗУ461 путем раздела земельного участка с кадастровым номером 59:18:0150101: 6665 пропорционально площади занимаемых квартир в МКД с и установление вида разрешённого использования «блокированная жилая застройка».

18. Образование земельных участков с условными номерами :ЗУ462, :ЗУ463, :ЗУ464 путем раздела земельного участка с кадастровым номером 59:18:0150101: 6936 пропорционально площади занимаемых квартир в МКД с и установление вида разрешённого использования «блокированная жилая застройка».

19. Образование земельного участка :ЗУ2/4 путем перераспределения земельного участка с кадастровым номером 59:18:0150101:7052 и неразграниченных земель по адресу Пермский край, Добрянский г.о., п.Дивья, УЛ. Гайдара 2-1, площадью 1784 кв.м.



Проект межевания территории в границах части территориальных зон «зона застройки среднеэтажными жилыми домами» (Ж2) и «зона инженерной инфраструктуры» (И), ограниченной улицами Трудовые резервы и Студенческая, многофункциональной общественно-деловой зоной (ОД1), расположенной в кадастровом квартале 59:18:0010117 по адресу: Пермский край, г. Добрянка, ул. Трудовые резервы

ТЕКСТОВАЯ ЧАСТЬ ТОМА 3 ПМТ

Строки 4,5 в таблице 1. Ведомость вновь образуемых земельных участков (незастроенной территории) п. 4 Образование земельных участков п.п. 4.1 Сведения о местоположении границ, площади, видах разрешенного использования, образуемых земельных участков из незастроенных территорий (в границах сформированных кварталов) изложить в следующей редакции.

№ п/п	Кадастровый номер, адресный ориентир земельного участка / квартала по данным ГКН из площади которого образуются зем. участки (части зем. участка)	Категория / вид разрешенного использования земельного участка по данным ГКН	Условное обозначение образуемого земельного участка / части земельного участка	Код классификатора видов разрешенного использования образуемого зем. участка / части зем. участка	Площадь, кв.м.		Правообладатель
					образуемая	общая	
4	59:18:0150101 Российская Федерация, Пермский край, Добрянский Г/О, п. Дивья	Земли населенных пунктов	:ЗУ2/4	Для индивидуального жилищного строительства	1784	2 983 830	-
5			:ЗУ2/5	Личное подсобное хозяйство	1385		Муниципальная собственность

Таблицу 2 Ведомость координат характерных поворотных точек границ образуемых земельных участков (незастроенные территории) п. 4 Образование земельных участков п.п. 4.1 Сведения о местоположении границ, площади, видах разрешенного использования, образуемых земельных участков из незастроенных территорий (в границах сформированных кварталов) изложить в следующей редакции

Обозначение характерных точек границ	Координаты, м	
	X	Y
1	2	3
:ЗУ2/4		
311	549244.88	2252925.54
312	549249.86	2252963.49
313	549247.65	2252976.08
11	549220.45	2252971.42



Проект межевания территории в границах части территориальных зон «зона застройки среднеэтажными жилыми домами» (Ж2) и «зона инженерной инфраструктуры» (И), ограниченной улицами Трудовые резервы и Студенческая, многофункциональной общественно-деловой зоной (ОД1), расположенной в кадастровом квартале 59:18:0010117 по адресу: Пермский край, г. Добрянка, ул. Трудовые резервы

12	549210.39	2252969.70
13	549204.45	2252932.20
311	549244.88	2252925.54
:ЗУ2/5		
10	549277.83	2252981.26
313	549247.65	2252976.08
312	549249.86	2252963.49
311	549244.88	2252925.54
3	549258.18	2252923.34
4	549258.99	2252925.50
5	549262.48	2252931.89
6	549274.48	2252950.20
7	549280.82	2252960.68
8	549282.02	2252963.86
9	549282.24	2252964.30
10	549277.83	2252981.26

Исключить из таблицы 3 Ведомость вновь образуемых земельных участков (застроенные территории) и таблицы 4 Ведомость координат характерных поворотных точек границ образуемых земельных участков (застроенные территории) п. 4 Образование земельных участков п.п. 4.2 Сведения о местоположении границ, площади, видах разрешенного использования, образуемых земельных участков из застроенной территории (в границах сформированных кварталов) сведения о земельных участках с условными номерами: :ЗУ85, :ЗУ87, :ЗУ161, :ЗУ174, :ЗУ203, :ЗУ206, :ЗУ220, :ЗУ221, :ЗУ222, :ЗУ242, :ЗУ419.

Дополнить таблицу 3 Ведомость вновь образуемых земельных участков (застроенные территории) следующими сведениями

№ п/п	Кадастровый номер, адресный ориентир земельного участка / квартала по данным ГКН из площади которого образуются зем. участки (части зем. участка)	Категория / вид разрешенного использования земельного участка по данным ГКН	Условное обозначение образуемого земельного участка / части земельного участка	Код классификатора видов разрешенного использования образуемого зем. участка / части зем. участка	Площадь, кв.м.		Правообладатель
					образуемая	общая	
372	59:18:0150101 Российская Федерация, Пермский край, Добрянский Г/О, п. Дивья	Земли населенных пунктов	:ЗУ420	Блокированная жилая застройка	527	2 983 830	-
373			:ЗУ421				
374			:ЗУ422				
375			:ЗУ423				
376			:ЗУ424				
377			:ЗУ425				
378			:ЗУ426				
379			:ЗУ427				
380			:ЗУ428				
381			:ЗУ429				



Проект межевания территории в границах части территориальных зон «зона застройки среднеэтажными жилыми домами» (Ж2) и «зона инженерной инфраструктуры» (И), ограниченной улицами Трудовые резервы и Студенческая, многофункциональной общественно-деловой зоной (ОД1), расположенной в кадастровом квартале 59:18:0010117 по адресу: Пермский край, г. Добрянка, ул. Трудовые резервы

382		:ЗУ430	552
383		:ЗУ431	587
384		:ЗУ432	587
385		:ЗУ433	1176
386		:ЗУ434	1177
387		:ЗУ435	1176
388		:ЗУ436	1068
389		:ЗУ437	1069
390		:ЗУ438	1545
391		:ЗУ439	1545
392		:ЗУ440	797
393		:ЗУ441	616
394		:ЗУ442	634
395		:ЗУ443	809
396		:ЗУ444	809
397		:ЗУ445	631
398		:ЗУ446	1108
399		:ЗУ447	1350
400		:ЗУ448	1570
401		:ЗУ449	754
402		:ЗУ450	754
403		:ЗУ451	1508
404		:ЗУ452	695
405		:ЗУ453	1310
406		:ЗУ454	298
407		:ЗУ455	298
408		:ЗУ456	824
409		:ЗУ457	722
410		:ЗУ458	722
411		:ЗУ459	855
412		:ЗУ460	750
413		:ЗУ461	535
414		:ЗУ462	977
415		:ЗУ463	977
416		:ЗУ464	1954

Дополнить таблицу 4 Ведомость координат характерных поворотных точек границ образуемых земельных участков (застроенные территории) следующими сведениями

Обозначение характерных точек границ	Координаты, м	
	X	Y
1	2	3
:ЗУ420		
1	548767.65	2252640.19
2	548768.68	2252630.62
3	548747.03	2252626.97
4	548742.45	2252626.49
5	548741.22	2252635.82
1	548767.65	2252640.19
-	-	-
6	548715.17	2252663.99



Проект межевания территории в границах части территориальных зон «зона застройки среднеэтажными жилыми домами» (Ж2) и «зона инженерной инфраструктуры» (И), ограниченной улицами Трудовые резервы и Студенческая, многофункциональной общественно-деловой зоной (ОД1), расположенной в кадастровом квартале 59:18:0010117 по адресу: Пермский край, г. Добрянка, ул. Трудовые резервы

7	548712.49	2252663.30
8	548715.21	2252644.98
9	548700.68	2252643.03
10	548700.06	2252647.06
11	548697.38	2252660.16
6	548715.17	2252663.99
<u>:ЗУ421</u>		
4	548742.45	2252626.49
5	548741.22	2252635.82
12	548717.26	2252631.85
8	548715.21	2252644.98
9	548700.68	2252643.03
13	548702.35	2252634.12
14	548702.95	2252630.94
15	548704.74	2252621.41
16	548736.10	2252625.90
4	548742.45	2252626.49
<u>:ЗУ422</u>		
1	548767.65	2252640.19
17	548767.52	2252641.38
18	548766.38	2252648.37
19	548765.20	2252653.60
20	548735.24	2252647.09
21	548730.81	2252669.76
22	548724.54	2252668.19
23	548724.60	2252666.03
24	548719.81	2252665.29
6	548715.17	2252663.99
7	548712.49	2252663.30
8	548715.21	2252644.98
12	548717.26	2252631.85
5	548741.22	2252635.82
1	548767.65	2252640.19
<u>:ЗУ423</u>		
25	548749.87	2252712.65
26	548773.74	2252716.62
27	548772.82	2252721.44
28	548783.82	2252723.58
29	548782.25	2252731.63
30	548776.08	2252730.70
31	548775.98	2252731.39
32	548772.69	2252730.91
33	548772.76	2252730.41
34	548747.84	2252725.87
25	548749.87	2252712.65
<u>:ЗУ424</u>		
35	548787.91	2252702.56
36	548789.68	2252702.91
37	548784.84	2252718.35
28	548783.82	2252723.58



Проект межевания территории в границах части территориальных зон «зона застройки среднеэтажными жилыми домами» (Ж2) и «зона инженерной инфраструктуры» (И), ограниченной улицами Трудовые резервы и Студенческая, многофункциональной общественно-деловой зоной (ОД1), расположенной в кадастровом квартале 59:18:0010117 по адресу: Пермский край, г. Добрянка, ул. Трудовые резервы

27	548772.82	2252721.44
26	548773.74	2252716.62
38	548763.14	2252714.86
39	548765.64	2252700.73
40	548771.09	2252701.43
41	548772.66	2252700.15
42	548777.16	2252700.47
43	548785.21	2252702.04
35	548787.91	2252702.56
<u>:ЗУ425</u>		
38	548763.14	2252714.86
39	548765.64	2252700.73
44	548760.64	2252700.08
45	548751.58	2252701.42
25	548749.87	2252712.65
38	548763.14	2252714.86
-	-	-
46	548805.68	2252735.16
47	548806.44	2252731.03
48	548806.71	2252728.08
49	548807.52	2252723.97
50	548794.23	2252720.19
51	548793.93	2252722.58
52	548795.69	2252723.07
53	548795.15	2252725.71
54	548790.30	2252724.76
28	548783.82	2252723.58
29	548782.25	2252731.63
46	548805.68	2252735.16
<u>:ЗУ426</u>		
36	548789.68	2252702.91
55	548804.18	2252705.70
56	548804.02	2252706.34
57	548809.45	2252707.69
58	548809.29	2252709.29
59	548810.97	2252709.85
60	548808.42	2252719.40
49	548807.52	2252723.97
50	548794.23	2252720.19
51	548793.93	2252722.58
52	548795.69	2252723.07
53	548795.15	2252725.71
54	548790.30	2252724.76
28	548783.82	2252723.58
37	548784.84	2252718.35
36	548789.68	2252702.91
<u>:ЗУ427</u>		
61	548739.11	2252828.16
62	548740.22	2252821.54
63	548743.71	2252810.20



Проект межевания территории в границах части территориальных зон «зона застройки среднеэтажными жилыми домами» (Ж2) и «зона инженерной инфраструктуры» (И), ограниченной улицами Трудовые резервы и Студенческая, многофункциональной общественно-деловой зоной (ОД1), расположенной в кадастровом квартале 59:18:0010117 по адресу: Пермский край, г. Добрянка, ул. Трудовые резервы

64	548741.55	2252809.83
65	548738.98	2252809.23
66	548736.85	2252817.50
67	548731.43	2252818.75
68	548729.12	2252826.17
61	548739.11	2252828.16
-	-	-
69	548764.10	2252852.86
70	548766.11	2252842.03
71	548754.49	2252840.35
72	548735.48	2252837.53
73	548735.77	2252836.43
74	548727.96	2252834.64
75	548724.95	2252846.47
76	548735.49	2252848.38
77	548735.98	2252848.46
69	548764.10	2252852.86
<u>:ЗУ428</u>		
70	548766.11	2252842.03
71	548754.49	2252840.35
72	548735.48	2252837.53
73	548735.77	2252836.43
74	548727.96	2252834.64
78	548729.67	2252827.92
79	548728.67	2252827.62
68	548729.12	2252826.17
61	548739.11	2252828.16
62	548740.22	2252821.54
80	548768.65	2252825.99
70	548766.11	2252842.03
<u>:ЗУ429</u>		
62	548740.22	2252821.54
80	548768.65	2252825.99
81	548770.37	2252814.91
82	548770.72	2252814.97
83	548770.72	2252814.95
63	548743.71	2252810.20
62	548740.22	2252821.54
-	-	-
84	548781.70	2252855.61
85	548785.68	2252855.10
86	548787.00	2252844.38
87	548786.91	2252845.06
88	548775.90	2252843.15
70	548766.11	2252842.03
69	548764.10	2252852.86
84	548781.70	2252855.61
<u>:ЗУ430</u>		
81	548770.37	2252814.91
89	548784.99	2252817.45



Проект межевания территории в границах части территориальных зон «зона застройки среднеэтажными жилыми домами» (Ж2) и «зона инженерной инфраструктуры» (И), ограниченной улицами Трудовые резервы и Студенческая, многофункциональной общественно-деловой зоной (ОД1), расположенной в кадастровом квартале 59:18:0010117 по адресу: Пермский край, г. Добрянка, ул. Трудовые резервы

90	548789.85	2252818.37
91	548787.82	2252837.78
87	548786.91	2252845.06
88	548775.90	2252843.15
70	548766.11	2252842.03
80	548768.65	2252825.99
81	548770.37	2252814.91
<u>:ЗУ431</u>		
92	548201.64	2252626.74
93	548210.01	2252627.79
94	548203.60	2252673.29
95	548213.80	2252674.26
96	548212.89	2252682.62
97	548209.68	2252682.35
98	548192.55	2252680.55
92	548201.64	2252626.74
<u>:ЗУ432</u>		
99	548212.11	2252610.78
100	548213.88	2252610.92
101	548220.67	2252611.56
95	548213.80	2252674.26
94	548203.60	2252673.29
93	548210.01	2252627.79
99	548212.11	2252610.78
<u>:ЗУ433</u>		
93	548210.01	2252627.79
99	548212.11	2252610.78
102	548204.45	2252610.02
92	548201.64	2252626.74
93	548210.01	2252627.79
-	-	-
103	548226.82	2252684.06
104	548233.86	2252629.55
105	548234.85	2252613.46
106	548228.28	2252612.57
107	548227.39	2252612.46
108	548220.97	2252611.58
101	548220.67	2252611.56
95	548213.80	2252674.26
96	548212.89	2252682.62
103	548226.82	2252684.06
<u>:ЗУ434</u>		
109	548031.39	2252592.61
110	548020.58	2252628.16
111	548015.53	2252658.70
112	547997.87	2252656.54
113	548013.88	2252587.36
114	548025.84	2252590.52
109	548031.39	2252592.61
<u>:ЗУ435</u>		



Проект межевания территории в границах части территориальных зон «зона застройки среднеэтажными жилыми домами» (Ж2) и «зона инженерной инфраструктуры» (И), ограниченной улицами Трудовые резервы и Студенческая, многофункциональной общественно-деловой зоной (ОД1), расположенной в кадастровом квартале 59:18:0010117 по адресу: Пермский край, г. Добрянка, ул. Трудовые резервы

109	548031.39	2252592.61
115	548044.86	2252597.68
116	548038.17	2252638.88
117	548034.57	2252661.03
111	548015.53	2252658.70
110	548020.58	2252628.16
109	548031.39	2252592.61
<u>:ЗУ436</u>		
118	548308.55	2253096.30
119	548305.09	2253116.79
120	548300.07	2253116.18
121	548298.50	2253126.23
122	548303.39	2253126.86
123	548301.00	2253141.00
124	548297.00	2253140.00
125	548288.00	2253139.00
126	548274.05	2253137.85
127	548285.76	2253093.95
118	548308.55	2253096.30
<u>:ЗУ437</u>		
118	548308.55	2253096.30
128	548318.65	2253097.34
129	548317.00	2253108.00
130	548310.40	2253112.11
131	548310.03	2253115.92
132	548326.13	2253117.52
133	548331.00	2253098.00
134	548338.00	2253100.00
135	548329.00	2253143.00
136	548317.00	2253141.00
137	548315.00	2253141.00
138	548310.18	2253140.56
123	548301.00	2253141.00
122	548303.39	2253126.86
121	548298.50	2253126.23
120	548300.07	2253116.18
119	548305.09	2253116.79
118	548308.55	2253096.30
<u>:ЗУ438</u>		
139	548032.08	2253142.85
140	548026.94	2253212.39
141	548024.29	2253212.36
142	548022.90	2253210.71
143	548011.30	2253213.34
144	548010.11	2253203.80
145	548005.51	2253203.50
146	548005.76	2253189.09
147	548005.45	2253183.90
148	548007.68	2253161.87
149	548008.48	2253157.91



Проект межевания территории в границах части территориальных зон «зона застройки среднеэтажными жилыми домами» (Ж2) и «зона инженерной инфраструктуры» (И), ограниченной улицами Трудовые резервы и Студенческая, многофункциональной общественно-деловой зоной (ОД1), расположенной в кадастровом квартале 59:18:0010117 по адресу: Пермский край, г. Добрянка, ул. Трудовые резервы

150	548010.77	2253140.83
139	548032.08	2253142.85
<u>:ЗУ439</u>		
139	548032.08	2253142.85
151	548059.51	2253145.82
152	548060.15	2253147.93
153	548059.50	2253152.92
154	548057.94	2253156.77
155	548055.66	2253156.49
156	548054.66	2253163.02
157	548052.63	2253163.02
158	548049.03	2253201.34
159	548046.86	2253201.10
160	548046.33	2253212.80
161	548038.42	2253212.55
140	548026.94	2253212.39
139	548032.08	2253142.85
<u>:ЗУ440</u>		
162	547924.58	2253191.02
163	547920.59	2253206.35
164	547920.52	2253206.60
165	547889.06	2253198.87
166	547888.13	2253201.91
167	547886.28	2253208.00
168	547869.74	2253203.87
169	547874.87	2253187.36
170	547875.96	2253186.52
171	547891.14	2253191.49
172	547892.03	2253188.82
173	547898.04	2253185.10
162	547924.58	2253191.02
<u>:ЗУ441</u>		
164	547920.52	2253206.60
174	547916.94	2253219.30
175	547916.72	2253220.19
176	547891.68	2253214.62
177	547890.99	2253217.10
178	547867.62	2253210.92
179	547867.04	2253213.26
180	547867.90	2253209.79
168	547869.74	2253203.87
167	547886.28	2253208.00
165	547889.06	2253198.87
164	547920.52	2253206.60
<u>:ЗУ442</u>		
178	547867.62	2253210.92
177	547890.99	2253217.10
176	547891.68	2253214.62
175	547916.72	2253220.19
181	547913.73	2253232.66



Проект межевания территории в границах части территориальных зон «зона застройки среднеэтажными жилыми домами» (Ж2) и «зона инженерной инфраструктуры» (И), ограниченной улицами Трудовые резервы и Студенческая, многофункциональной общественно-деловой зоной (ОД1), расположенной в кадастровом квартале 59:18:0010117 по адресу: Пермский край, г. Добрянка, ул. Трудовые резервы

182	547899.12	2253230.10
183	547894.59	2253229.53
184	547890.29	2253228.71
185	547864.67	2253222.85
178	547867.62	2253210.92
<u>:ЗУ443</u>		
186	548158.93	2253467.89
187	548163.59	2253483.59
188	548165.71	2253491.64
189	548172.80	2253489.96
190	548180.36	2253503.19
191	548172.61	2253504.90
192	548165.86	2253506.91
193	548158.48	2253509.18
194	548153.81	2253510.62
195	548149.41	2253496.65
196	548142.06	2253473.39
197	548157.87	2253468.19
186	548158.93	2253467.89
<u>:ЗУ444</u>		
198	548182.07	2253461.04
199	548189.75	2253490.90
200	548192.13	2253500.64
190	548180.36	2253503.19
189	548172.80	2253489.96
188	548165.71	2253491.64
187	548163.59	2253483.59
186	548158.93	2253467.89
201	548169.01	2253464.90
198	548182.07	2253461.04
<u>:ЗУ445</u>		
202	548110.73	2253484.30
203	548125.19	2253479.50
204	548126.25	2253482.99
205	548129.50	2253492.41
206	548131.86	2253500.08
207	548137.13	2253516.91
208	548138.22	2253520.40
209	548125.41	2253525.05
210	548115.11	2253497.32
202	548110.73	2253484.30
<u>:ЗУ446</u>		
211	548131.44	2253361.19
212	548145.05	2253398.76
213	548118.63	2253407.87
214	548114.06	2253394.48
215	548112.25	2253395.33
216	548105.84	2253371.41
217	548107.74	2253370.88
211	548131.44	2253361.19



Проект межевания территории в границах части территориальных зон «зона застройки среднеэтажными жилыми домами» (Ж2) и «зона инженерной инфраструктуры» (И), ограниченной улицами Трудовые резервы и Студенческая, многофункциональной общественно-деловой зоной (ОД1), расположенной в кадастровом квартале 59:18:0010117 по адресу: Пермский край, г. Добрянка, ул. Трудовые резервы

-	-	-
218	548134.46	2253372.77
219	548135.17	2253373.49
220	548134.46	2253374.19
221	548133.75	2253373.49
218	548134.46	2253372.77
<u>:ЗУ447</u>		
216	548105.84	2253371.41
215	548112.25	2253395.33
214	548114.06	2253394.48
213	548118.63	2253407.87
212	548145.05	2253398.76
222	548152.04	2253418.05
223	548136.47	2253423.44
224	548135.17	2253431.08
225	548113.66	2253437.34
226	548109.95	2253428.22
227	548108.94	2253425.38
228	548108.21	2253420.85
229	548109.01	2253420.72
230	548106.05	2253413.89
231	548108.51	2253413.32
232	548106.02	2253403.46
233	548104.27	2253397.89
234	548105.75	2253397.36
235	548100.81	2253381.57
236	548098.32	2253373.53
216	548105.84	2253371.41
<u>:ЗУ448</u>		
236	548098.32	2253373.53
235	548100.81	2253381.57
234	548105.75	2253397.36
233	548104.27	2253397.89
232	548106.02	2253403.46
231	548108.51	2253413.32
230	548106.05	2253413.89
237	548071.79	2253421.73
238	548066.88	2253406.08
239	548059.92	2253384.33
236	548098.32	2253373.53
<u>:ЗУ449</u>		
240	548090.47	2253482.70
241	548072.67	2253489.05
242	548067.84	2253475.71
243	548067.80	2253475.60
244	548060.75	2253456.75
245	548056.52	2253445.35
246	548050.66	2253427.90
247	548059.69	2253424.96
248	548069.30	2253453.70



Проект межевания территории в границах части территориальных зон «зона застройки среднеэтажными жилыми домами» (Ж2) и «зона инженерной инфраструктуры» (И), ограниченной улицами Трудовые резервы и Студенческая, многофункциональной общественно-деловой зоной (ОД1), расположенной в кадастровом квартале 59:18:0010117 по адресу: Пермский край, г. Добрянка, ул. Трудовые резервы

249	548073.22	2253458.80
250	548074.92	2253463.05
251	548073.47	2253465.35
252	548076.11	2253472.41
253	548085.62	2253469.34
240	548090.47	2253482.70
<u>:ЗУ450</u>		
253	548085.62	2253469.34
252	548076.11	2253472.41
251	548073.47	2253465.35
250	548074.92	2253463.05
249	548073.22	2253458.80
248	548069.30	2253453.70
247	548059.69	2253424.96
254	548054.81	2253410.22
238	548066.88	2253406.08
237	548071.79	2253421.73
255	548074.62	2253431.46
253	548085.62	2253469.34
<u>:ЗУ451</u>		
246	548050.66	2253427.90
247	548059.69	2253424.96
254	548054.81	2253410.22
256	548066.83	2253406.10
257	548060.48	2253386.10
258	548050.46	2253388.92
259	548044.75	2253390.85
260	548039.19	2253393.57
261	548043.11	2253405.39
246	548050.66	2253427.90
-	-	-
240	548090.47	2253482.70
262	548091.94	2253482.18
263	548103.99	2253477.98
264	548103.88	2253475.92
265	548100.56	2253467.61
266	548098.68	2253462.79
267	548090.05	2253437.30
268	548085.77	2253418.53
237	548071.79	2253421.73
255	548074.62	2253431.46
253	548085.62	2253469.34
240	548090.47	2253482.70
<u>:ЗУ452</u>		
269	548041.50	2253446.69
270	548052.71	2253471.55
271	548049.78	2253472.76
272	548053.79	2253485.78
273	548044.92	2253489.15
274	548046.61	2253493.48



Проект межевания территории в границах части территориальных зон «зона застройки среднеэтажными жилыми домами» (Ж2) и «зона инженерной инфраструктуры» (И), ограниченной улицами Трудовые резервы и Студенческая, многофункциональной общественно-деловой зоной (ОД1), расположенной в кадастровом квартале 59:18:0010117 по адресу: Пермский край, г. Добрянка, ул. Трудовые резервы

275	548048.19	2253498.16
276	548046.87	2253498.59
277	548043.41	2253490.26
278	548042.03	2253486.57
279	548042.51	2253483.31
280	548044.35	2253478.31
281	548043.53	2253474.27
282	548033.03	2253478.00
283	548029.89	2253468.75
284	548022.82	2253450.69
269	548041.50	2253446.69
269	548041.50	2253446.69
<u>:ЗУ453</u>		
285	548067.88	2253490.97
286	548065.62	2253491.62
287	548057.68	2253494.83
288	548055.48	2253490.48
272	548053.79	2253485.78
271	548049.78	2253472.76
270	548052.71	2253471.55
269	548041.50	2253446.69
289	548040.85	2253444.02
290	548039.96	2253437.64
291	548037.52	2253423.98
292	548029.58	2253422.93
293	548029.41	2253412.58
294	548030.23	2253408.28
261	548043.11	2253405.39
245	548056.52	2253445.35
244	548060.75	2253456.75
243	548067.80	2253475.60
241	548072.67	2253489.05
285	548067.88	2253490.97
<u>:ЗУ454</u>		
295	548084.77	2253492.87
296	548088.26	2253502.05
297	548094.99	2253499.51
298	548096.59	2253503.82
299	548089.82	2253506.49
300	548091.27	2253510.63
301	548091.69	2253520.56
302	548084.96	2253523.18
303	548081.89	2253513.04
304	548075.51	2253496.65
305	548082.79	2253494.00
306	548083.45	2253493.36
295	548084.77	2253492.87
<u>:ЗУ455</u>		
307	548083.12	2253538.88
308	548088.91	2253536.88



Проект межевания территории в границах части территориальных зон «зона застройки среднеэтажными жилыми домами» (Ж2) и «зона инженерной инфраструктуры» (И), ограниченной улицами Трудовые резервы и Студенческая, многофункциональной общественно-деловой зоной (ОД1), расположенной в кадастровом квартале 59:18:0010117 по адресу: Пермский край, г. Добрянка, ул. Трудовые резервы

309	548091.88	2253536.37
310	548091.22	2253534.09
311	548097.87	2253531.64
312	548100.81	2253529.98
313	548094.06	2253509.57
314	548098.16	2253508.05
298	548096.59	2253503.82
299	548089.82	2253506.49
300	548091.27	2253510.63
301	548091.69	2253520.56
302	548084.96	2253523.18
315	548086.30	2253527.58
316	548082.08	2253529.07
317	548083.12	2253532.05
318	548080.88	2253532.77
307	548083.12	2253538.88
<u>ЗУ456</u>		
319	548107.62	2253485.52
320	548114.20	2253503.65
321	548121.02	2253522.27
322	548120.16	2253522.82
323	548107.35	2253526.57
324	548105.34	2253527.42
312	548100.81	2253529.98
313	548094.06	2253509.57
314	548098.16	2253508.05
297	548094.99	2253499.51
296	548088.26	2253502.05
325	548084.76	2253492.85
326	548091.61	2253490.40
327	548093.41	2253489.68
319	548107.62	2253485.52
<u>ЗУ457</u>		
328	548059.22	2253500.72
329	548071.83	2253541.93
330	548068.81	2253542.82
331	548069.81	2253547.13
332	548064.06	2253545.17
333	548055.20	2253542.90
334	548042.49	2253506.97
328	548059.22	2253500.72
<u>ЗУ458</u>		
304	548075.51	2253496.65
303	548081.89	2253513.04
315	548086.30	2253527.58
316	548082.08	2253529.07
317	548083.12	2253532.05
318	548080.88	2253532.77
307	548083.12	2253538.88
329	548071.83	2253541.93



Проект межевания территории в границах части территориальных зон «зона застройки среднеэтажными жилыми домами» (Ж2) и «зона инженерной инфраструктуры» (И), ограниченной улицами Трудовые резервы и Студенческая, многофункциональной общественно-деловой зоной (ОД1), расположенной в кадастровом квартале 59:18:0010117 по адресу: Пермский край, г. Добрянка, ул. Трудовые резервы

328	548059.22	2253500.72
335	548074.85	2253494.87
304	548075.51	2253496.65
<u>:ЗУ459</u>		
336	548063.64	2253548.15
337	548074.75	2253552.29
338	548073.86	2253555.07
339	548084.62	2253560.66
340	548082.17	2253565.10
341	548084.84	2253566.21
342	548078.03	2253579.02
343	548090.50	2253587.11
344	548096.25	2253602.31
345	548102.43	2253600.51
346	548093.55	2253603.10
347	548079.55	2253605.39
348	548073.60	2253588.74
349	548073.29	2253588.47
350	548064.64	2253565.17
351	548059.80	2253550.53
352	548063.56	2253549.03
336	548063.64	2253548.15
-	-	-
353	548113.15	2253595.91
354	548102.65	2253569.44
355	548102.64	2253569.44
356	548109.09	2253585.80
357	548100.07	2253562.93
353	548113.15	2253595.91
<u>:ЗУ460</u>		
308	548088.91	2253536.88
358	548092.59	2253543.62
359	548094.45	2253547.39
360	548095.35	2253552.08
361	548099.24	2253563.26
357	548100.07	2253562.93
356	548109.09	2253585.80
362	548102.26	2253588.63
363	548096.20	2253571.63
341	548084.84	2253566.21
340	548082.17	2253565.10
339	548084.62	2253560.66
338	548073.86	2253555.07
337	548074.75	2253552.29
336	548063.64	2253548.15
364	548063.85	2253545.85
332	548064.06	2253545.17
331	548069.81	2253547.13
330	548068.81	2253542.82
329	548071.83	2253541.93



Проект межевания территории в границах части территориальных зон «зона застройки среднеэтажными жилыми домами» (Ж2) и «зона инженерной инфраструктуры» (И), ограниченной улицами Трудовые резервы и Студенческая, многофункциональной общественно-деловой зоной (ОД1), расположенной в кадастровом квартале 59:18:0010117 по адресу: Пермский край, г. Добрянка, ул. Трудовые резервы

307	548083.12	2253538.88
308	548088.91	2253536.88
<u>:ЗУ461</u>		
341	548084.84	2253566.21
341	548084.84	2253566.21
363	548096.20	2253571.63
362	548102.26	2253588.63
356	548109.09	2253585.80
355	548102.64	2253569.44
354	548102.65	2253569.44
353	548113.15	2253595.91
365	548105.52	2253599.61
345	548102.43	2253600.51
344	548096.25	2253602.31
343	548090.50	2253587.11
342	548078.03	2253579.02
341	548084.84	2253566.21
<u>:ЗУ462</u>		
366	547954.24	2253521.58
367	547984.07	2253510.48
368	547986.01	2253514.56
369	548020.16	2253502.93
370	548017.38	2253494.49
371	548026.57	2253491.48
372	548032.50	2253507.11
373	548017.04	2253512.97
374	547965.80	2253530.82
375	547970.27	2253541.46
376	547963.00	2253544.00
366	547954.24	2253521.58
<u>:ЗУ463</u>		
377	547976.42	2253489.39
378	547981.60	2253503.19
379	547987.55	2253501.13
380	547988.59	2253503.90
370	548017.38	2253494.49
369	548020.16	2253502.93
368	547986.01	2253514.56
367	547984.07	2253510.48
366	547954.24	2253521.58
381	547949.98	2253510.71
382	547954.42	2253504.86
383	547961.45	2253495.59
377	547976.42	2253489.39
<u>:ЗУ464</u>		
380	547988.59	2253503.90
371	548026.57	2253491.48
384	548017.96	2253468.78
385	547980.86	2253481.96
386	547982.56	2253486.87



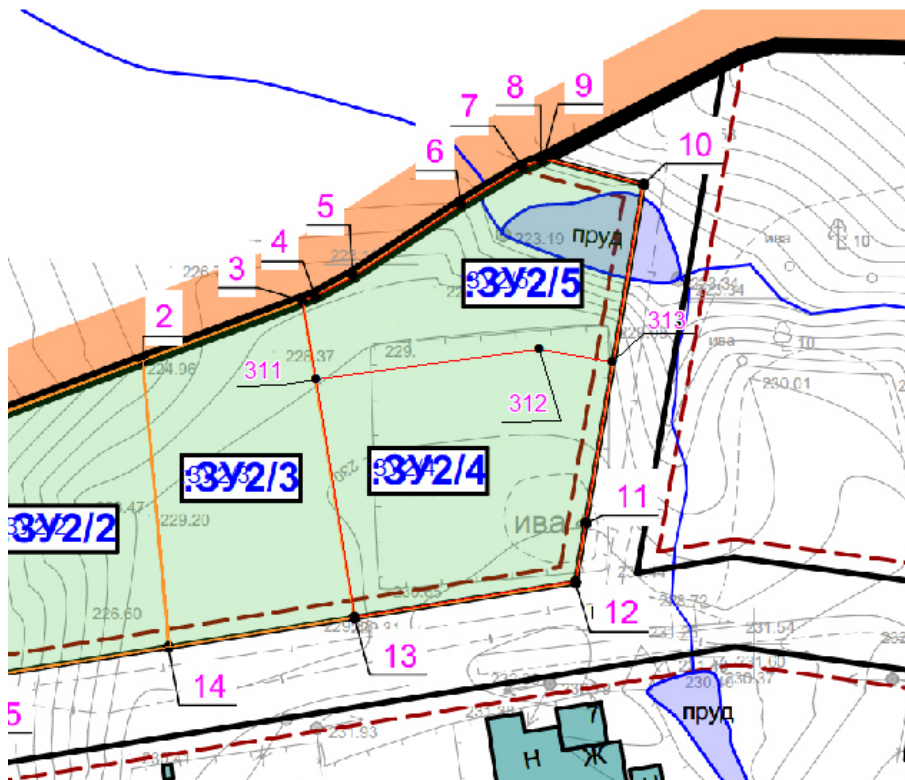
Проект межевания территории в границах части территориальных зон «зона застройки среднеэтажными жилыми домами» (Ж2) и «зона инженерной инфраструктуры» (И), ограниченной улицами Трудовые резервы и Студенческая, многофункциональной общественно-деловой зоной (ОД1), расположенной в кадастровом квартале 59:18:0010117 по адресу: Пермский край, г. Добрянка, ул. Трудовые резервы

377	547976.42	2253489.39
378	547981.60	2253503.19
379	547987.55	2253501.13
380	547988.59	2253503.90
-	-	-
387	547934.28	2253555.07
388	547935.00	2253555.00
389	547957.00	2253548.00
376	547963.00	2253544.00
366	547954.24	2253521.58
381	547949.98	2253510.71
390	547940.87	2253516.97
391	547936.66	2253524.54
392	547927.75	2253539.24
393	547927.55	2253542.14
387	547934.28	2253555.07



Проект межевания территории в границах части территориальных зон «зона застройки среднеэтажными жилыми домами» (Ж2) и «зона инженерной инфраструктуры» (И), ограниченной улицами Трудовые резервы и Студенческая, многофункциональной общественно-деловой зоной (ОД1), расположенной в кадастровом квартале 59:18:0010117 по адресу: Пермский край, г. Добрянка, ул. Трудовые резервы
ГРАФИЧЕСКАЯ ЧАСТЬ

Фрагмент 1 Чертежа межевания территории. Фрагменты



Фрагмент 1 Чертежа межевания образуемых земельных участков застроенной территории п. Дивья



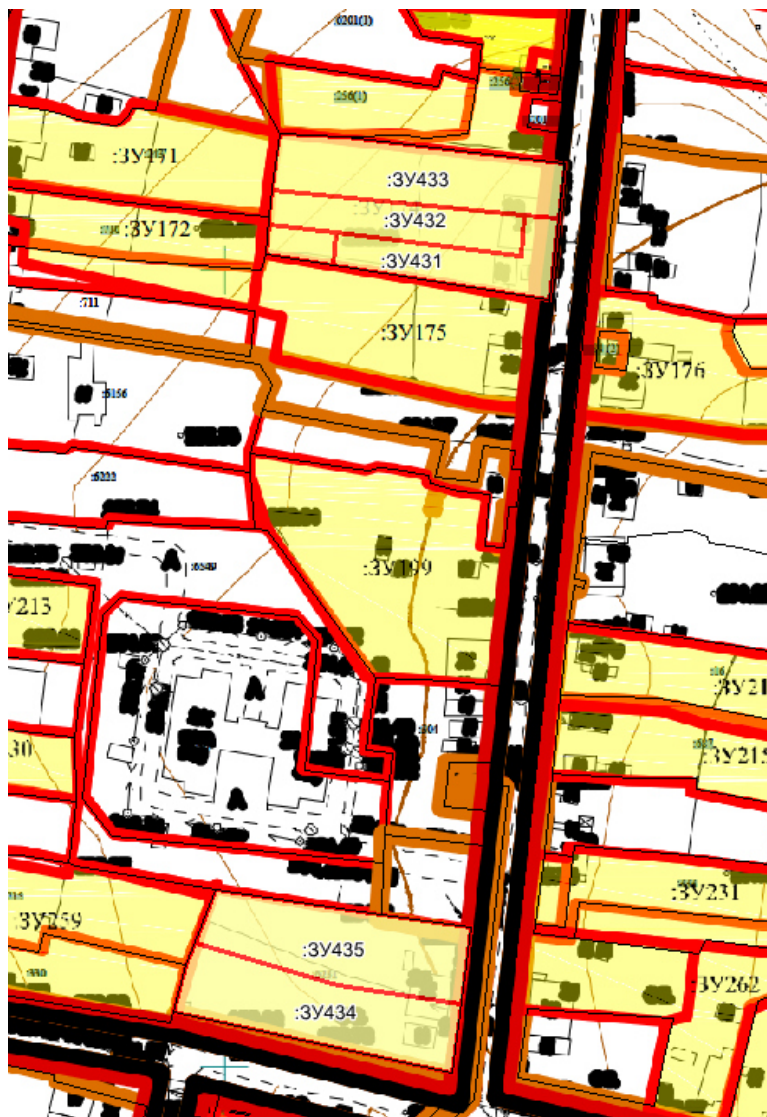
Проект межевания территории в границах части территориальных зон «зона застройки среднеэтажными жилыми домами» (Ж2) и «зона инженерной инфраструктуры» (И), ограниченной улицами Трудовые резервы и Студенческая, многофункциональной общественно-деловой зоной (ОД1), расположенной в кадастровом квартале 59:18:0010117 по адресу: Пермский край, г. Добрянка, ул. Трудовые резервы

Фрагмент 2 Чертежа межевания образуемых земельных участков застроенной территории п. Дивья



Проект межевания территории в границах части территориальных зон «зона застройки среднеэтажными жилыми домами» (Ж2) и «зона инженерной инфраструктуры» (И), ограниченной улицами Трудовые резервы и Студенческая, многофункциональной общественно-деловой зоной (ОД1), расположенной в кадастровом квартале 59:18:0010117 по адресу: Пермский край, г. Добрянка, ул. Трудовые резервы

Фрагмент 3 Чертежа межевания образуемых земельных участков застроенной территории п. Дивья

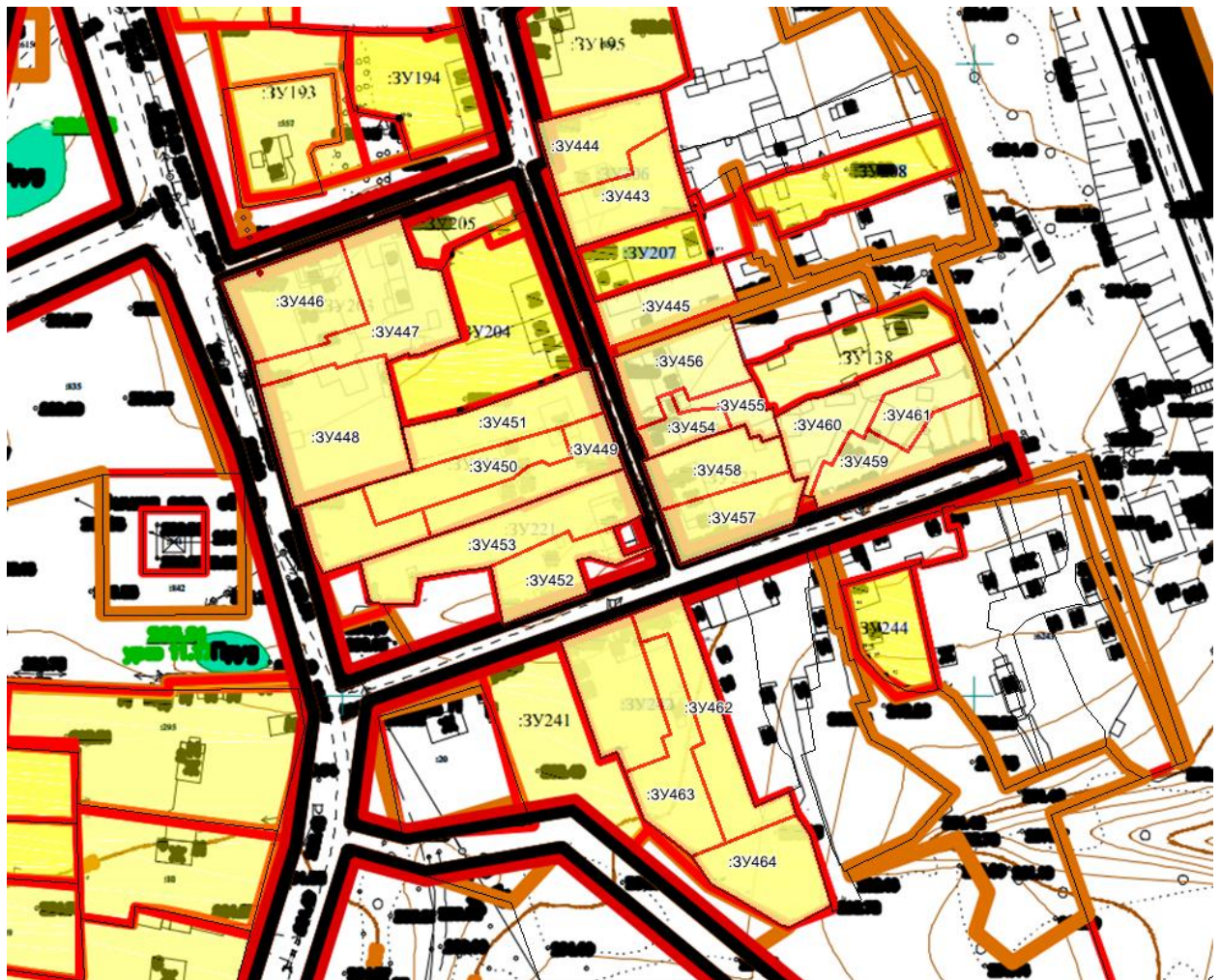


Проект межевания территории в границах части территориальных зон «зона застройки среднеэтажными жилыми домами» (Ж2) и «зона инженерной инфраструктуры» (И), ограниченной улицами Трудовые резервы и Студенческая, многофункциональной общественно-деловой зоной (ОД1), расположенной в кадастровом квартале 59:18:0010117 по адресу: Пермский край, г. Добрянка, ул. Трудовые резервы

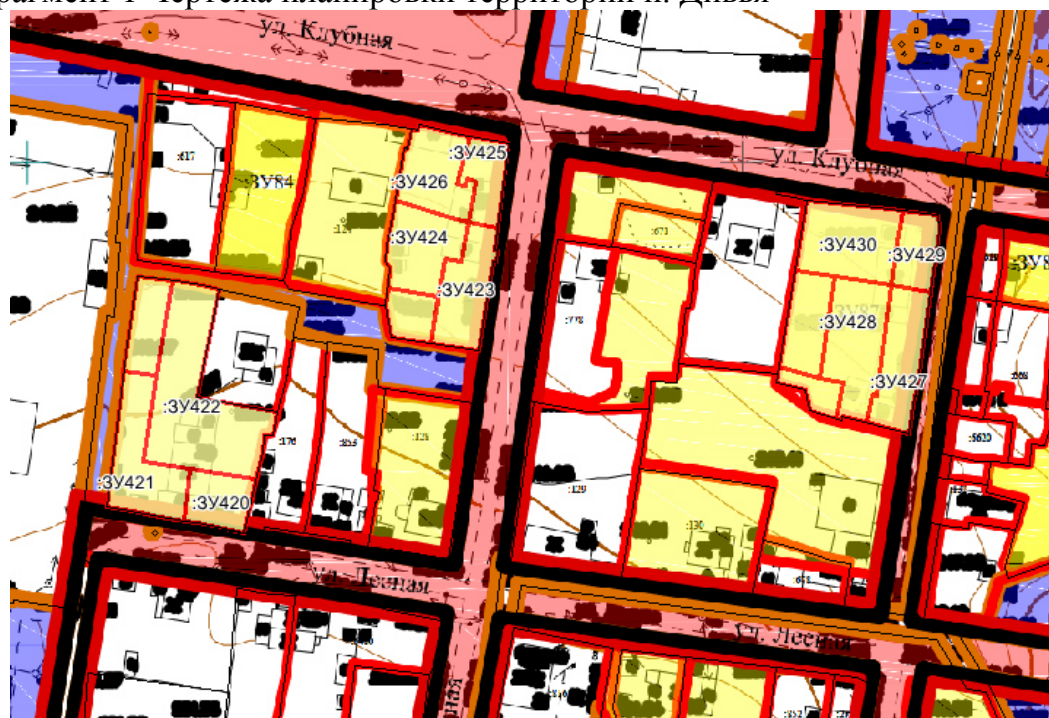
Фрагмент 4 Чертежа межевания образуемых земельных участков застроенной территории п. Дивья



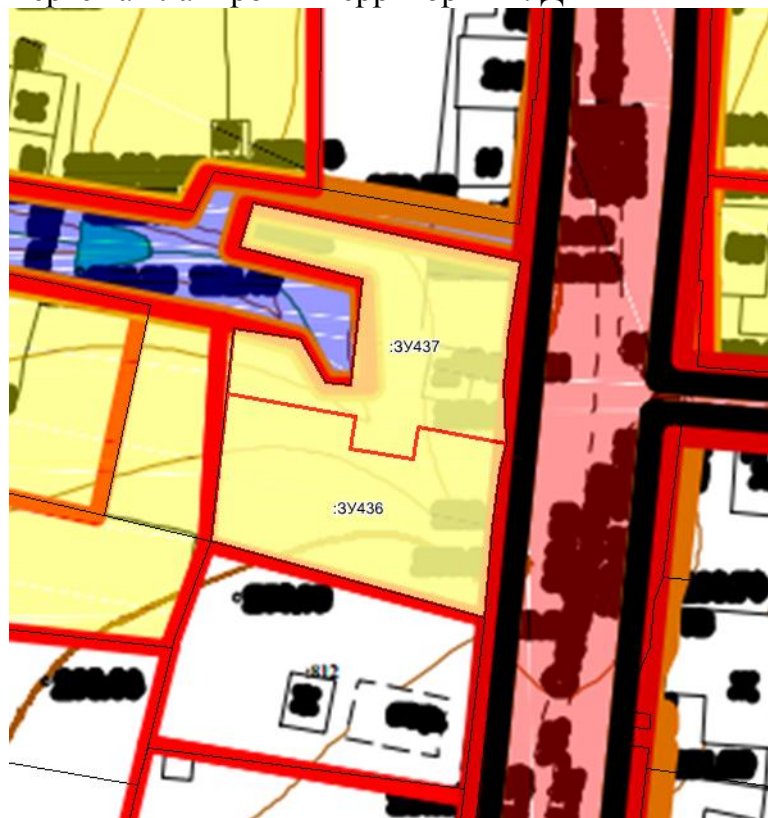
Проект межевания территории в границах части территориальных зон «зона застройки среднеэтажными жилыми домами» (Ж2) и «зона инженерной инфраструктуры» (И), ограниченной улицами Трудовые резервы и Студенческая, многофункциональной общественно-деловой зоной (ОД1), расположенной в кадастровом квартале 59:18:0010117 по адресу: Пермский край, г. Добрянка, ул. Трудовые резервы
Фрагмент 5 Чертежа межевания образуемых земельных участков
застроенной территории п. Дивья



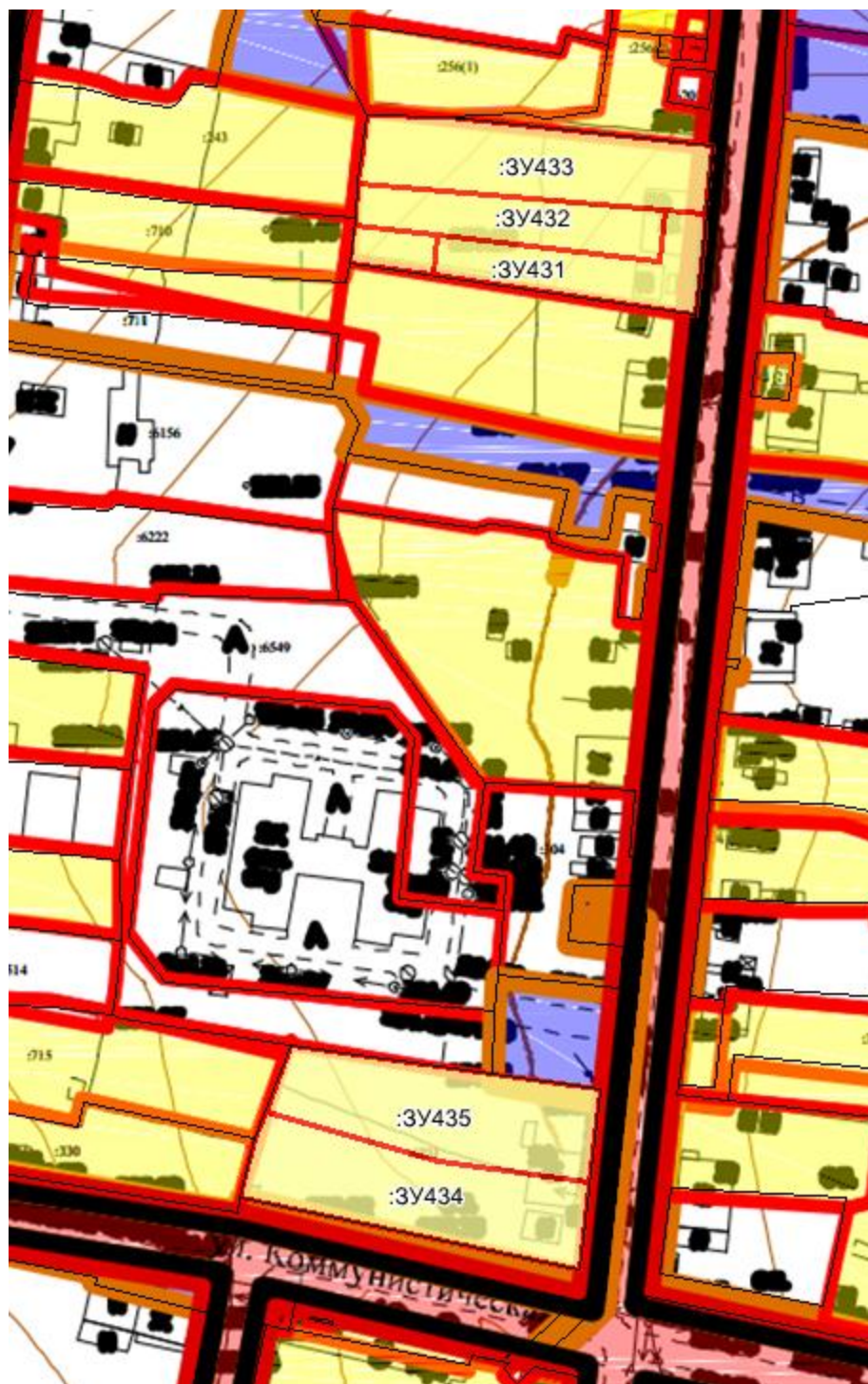
Проект межевания территории в границах части территориальных зон «зона застройки среднеэтажными жилыми домами» (Ж2) и «зона инженерной инфраструктуры» (И), ограниченной улицами Трудовые резервы и Студенческая, многофункциональной общественно-деловой зоной (ОД1), расположенной в кадастровом квартале 59:18:0010117 по адресу: Пермский край, г. Добрянка, ул. Трудовые резервы
Фрагмент 1 Чертежа планировки территории п. Дивья



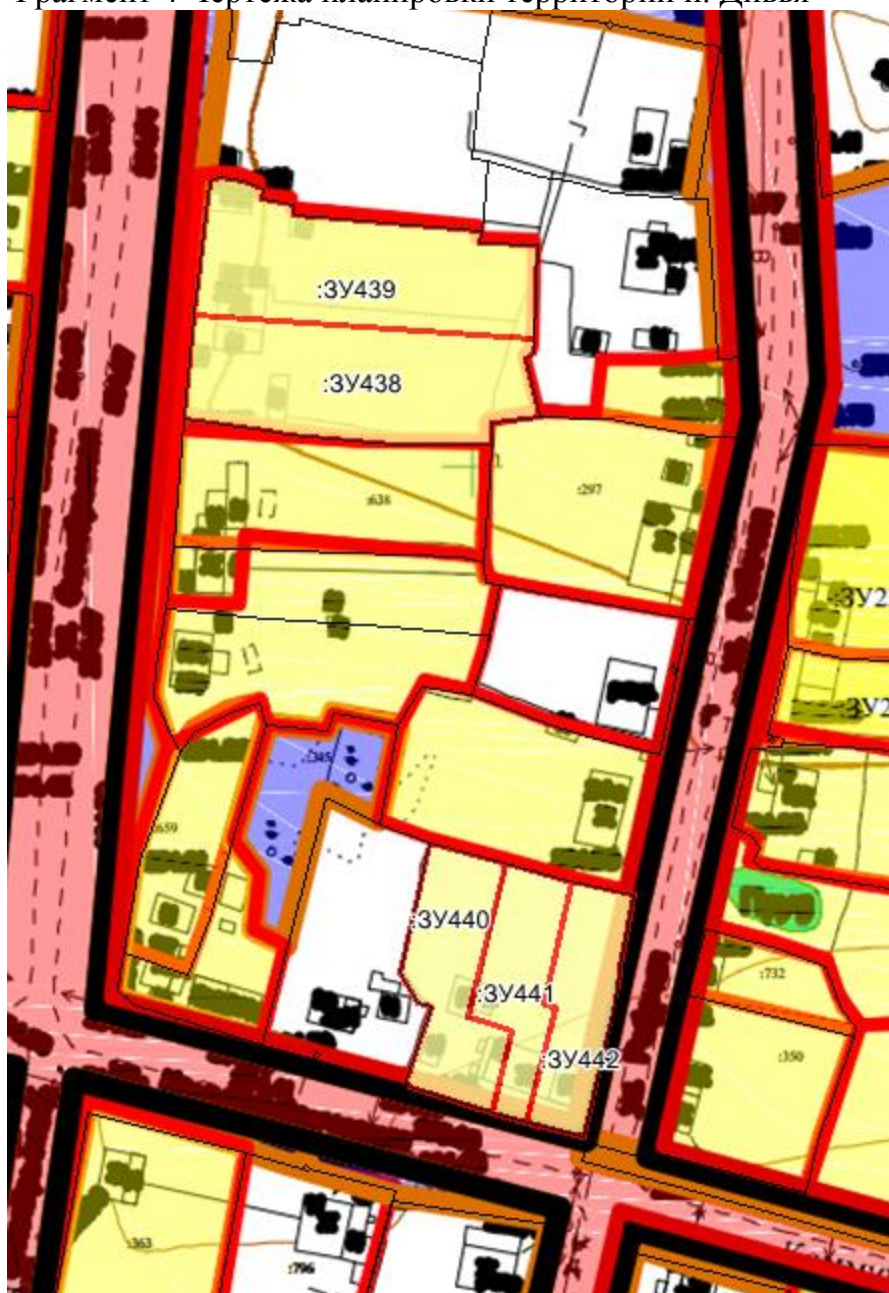
Фрагмент 2 Чертежа планировки территории п. Дивья



Проект межевания территории в границах части территориальных зон «зона застройки среднеэтажными жилыми домами» (Ж2) и «зона инженерной инфраструктуры» (И), ограниченной улицами Трудовые резервы и Студенческая, многофункциональной общественно-деловой зоной (ОД1), расположенной в кадастровом квартале 59:18:0010117 по адресу: Пермский край, г. Добрянка, ул. Трудовые резервы
Фрагмент 3 Чертежа планировки территории п. Дивья



Проект межевания территории в границах части территориальных зон «зона застройки среднеэтажными жилыми домами» (Ж2) и «зона инженерной инфраструктуры» (И), ограниченной улицами Трудовые резервы и Студенческая, многофункциональной общественно-деловой зоной (ОД1), расположенной в кадастровом квартале 59:18:0010117 по адресу: Пермский край, г. Добрянка, ул. Трудовые резервы
Фрагмент 4 Чертежа планировки территории п. Дивья



Проект межевания территории в границах части территориальных зон «зона застройки среднеэтажными жилыми домами» (Ж2) и «зона инженерной инфраструктуры» (И), ограниченной улицами Трудовые резервы и Студенческая, многофункциональной общественно-деловой зоной (ОД1), расположенной в кадастровом квартале 59:18:0010117 по адресу: Пермский край, г. Добрянка, ул. Трудовые резервы
Фрагмент 5 Чертежа планировки территории п. Дивья

